


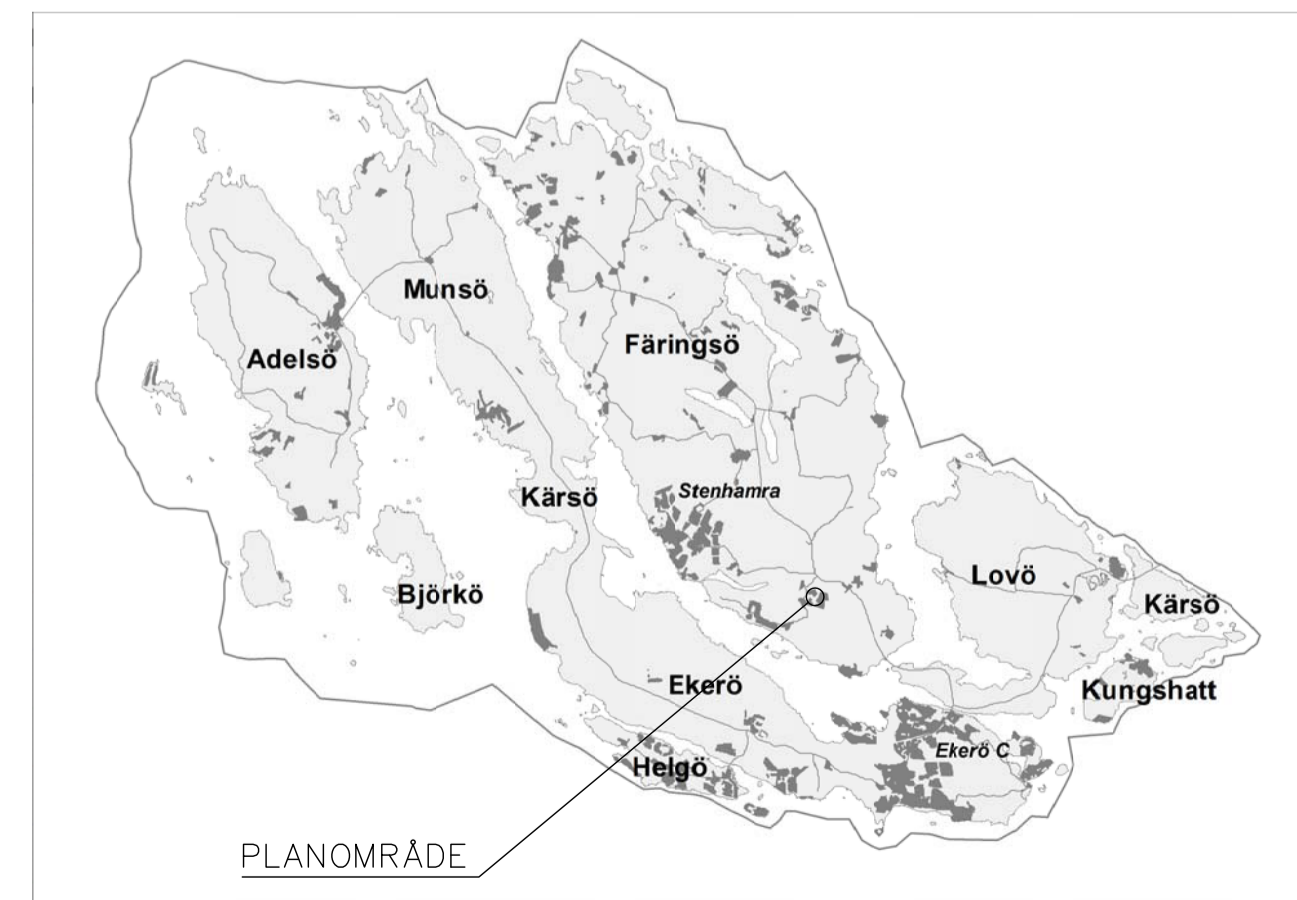



















-  Ny byggnad
-  Befintlig byggnad
-  Naturområde
-  Tomtmark
-  Lokalgata
-  Huvudväg
-  Gc-väg

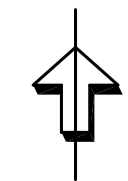
Observera att illustrationen enbart beskriver förslag till avstyckningar och utformning av nya bostadsområden.

ILLUSTRATION SKALA 1:2000 (A1), 1:4000 (A3)



-  Fastighetsgräns
-  Traktgräns
-  Ägostagsgräns
-  Vägkant
-  Stig
-  Staket
-  Dike
-  Stolpe
-  Symbol. åker/lång
-  Symbol. barrskog
-  Symbol. lövskog
-  Symbol. berg
-  Symbol. fornlämning
-  Koordinatkruss
-  Markhöjd
-  Höjdkurvor, ekvidistans 1 m
-  Befintliga byggnader

GRUNDKARTAN ÄR I HUVUDSAK KARTERAD PÅ FLYGBILDER FRÅN 2012.  
INVENTERING UTFÖRD Å DJURFÖRING UTFÖRD I OKTOBER 2015.  
FASTIGHETSGRÄNSERNA ÄR UTREDDA AV METRIA  
KOORDINATSYSTEM: SWEREF 99 18 00, RH00



		SAMRÅD	
		UTÖKAT PLANFÖRFARANDE	
DETALJPLAN FÖR <b>SÖDERBERGA (SÖDERBERGA 1:9 M.FL.)</b> PÅ FÄRINGSÖ I EKERÖ KOMMUN, STOCKHOLMS LÄN		Beslutsdatum XX-XX-XX	Instans BN
UPPRÄTTAD 2015-11-09 AV STADSARKITEKTKONTORET I EKERÖ KOMMUN		Antagande XX-XX-XX	Lego kraft XX-XX-XX
JOHAN HAGLAND MILJÖ- OCH STADSBYGGNADSCHEF		EMELIE GREIFF PLANARKITEKT	
		Plannummer <b>XXX</b> Diarienummer 2010.17.214	